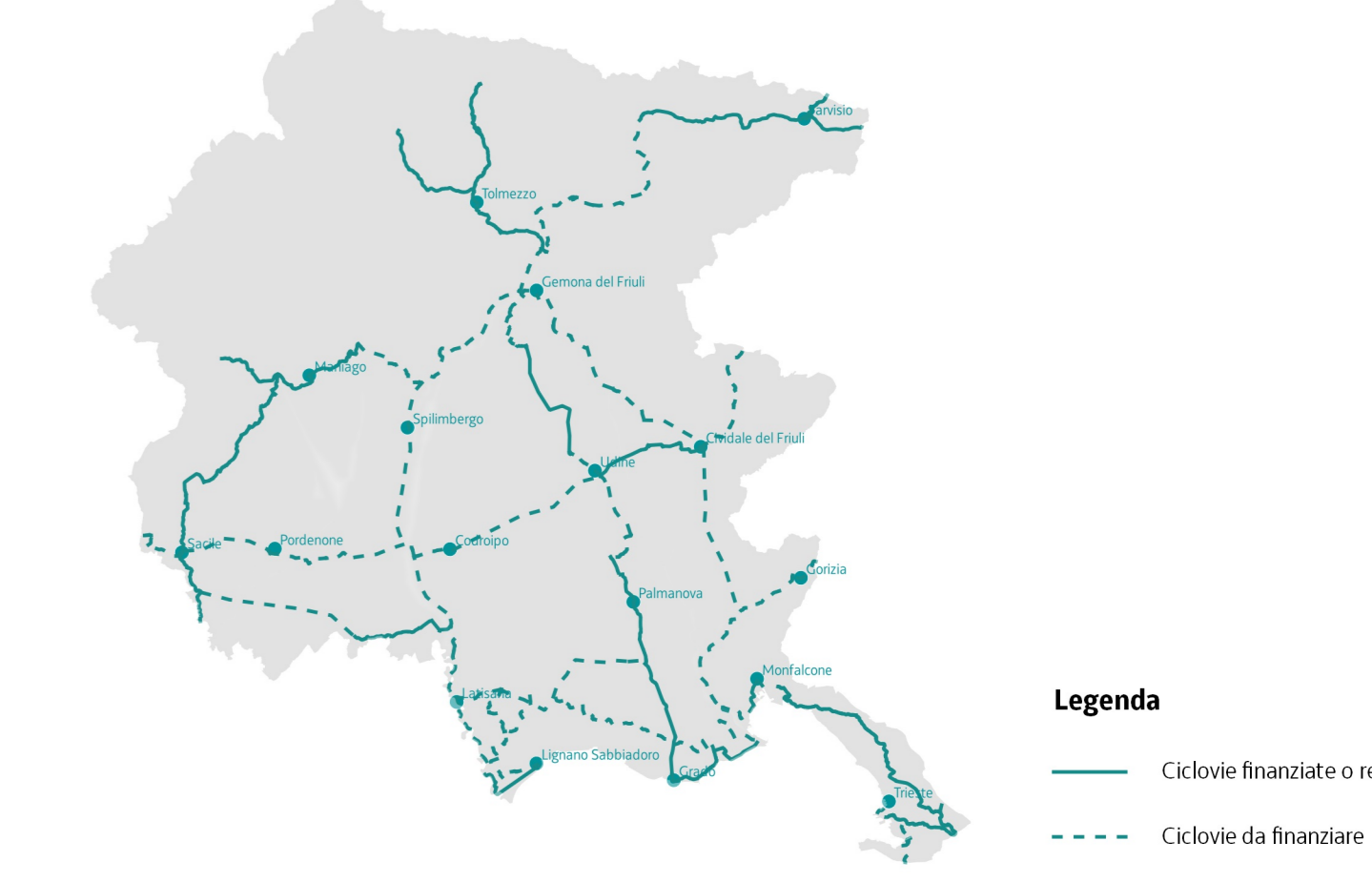




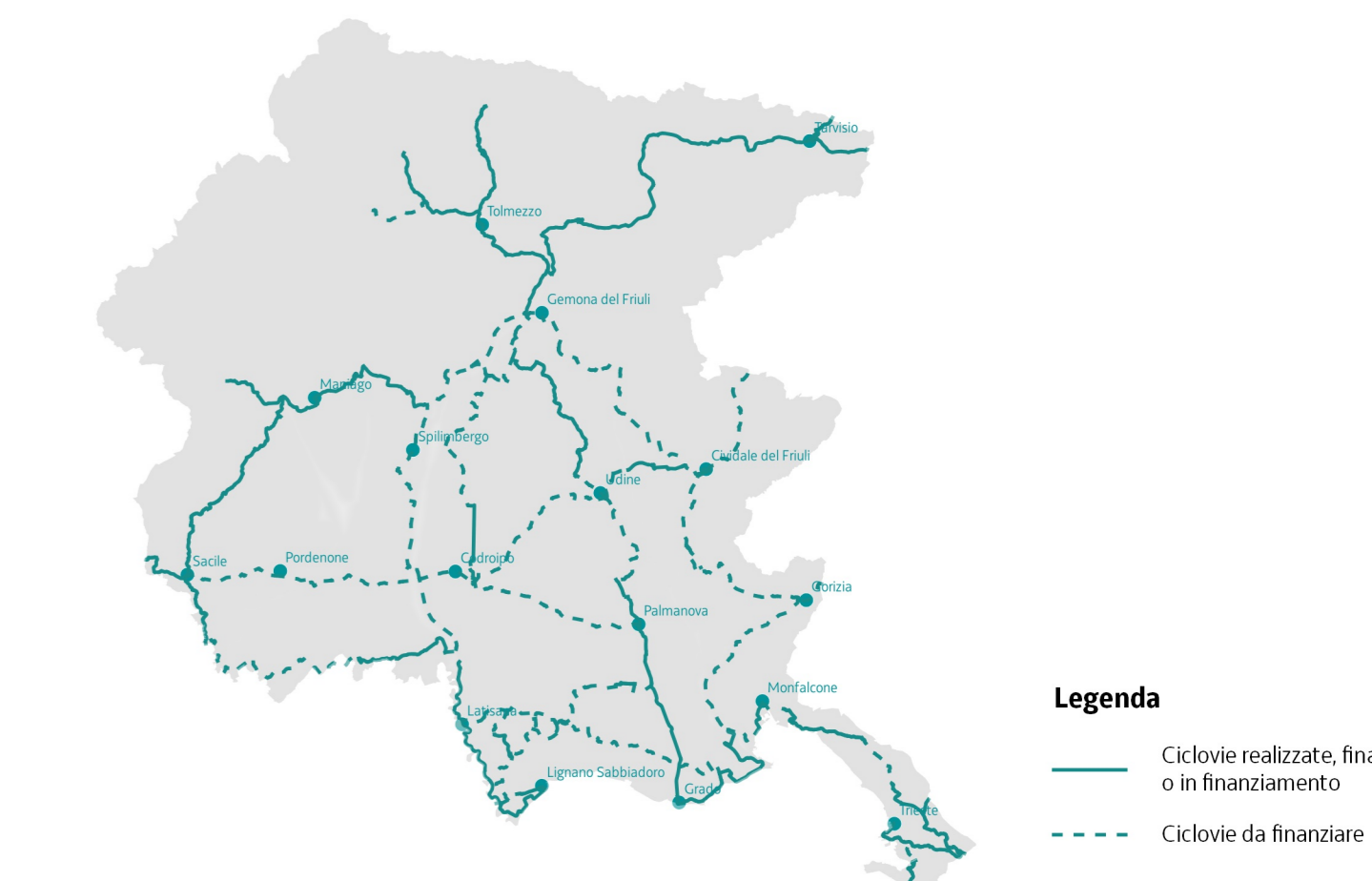
- Legenda**
- FVG 1 - Ciclovia Alpe Adria Radweg - CAAR
 - FVG 1 - Ciclovia del Tagliamento
 - FVG 1 - Diramazione/Variante/Collegamento
 - FVG 2 - Ciclovia del mare Adriatico - AdriaBike
 - FVG 2 - Diramazione/Variante/Collegamento
 - FVG 2 - Diramazione/Variante/Collegamento
 - FVG 3 - Ciclovia pedemontana e del Collio
 - FVG 3 - Ciclovia della Carnia
 - FVG 3 - Diramazione/Variante/Collegamento
 - FVG 4 - Ciclovia della pianura e del Natissone
 - FVG 4 - Diramazione/Variante/Collegamento
 - FVG 5 - Ciclovia del Isonzo
 - FVG 6 - Diramazione/Variante/Collegamento
 - FVG 7 - Ciclovia del Livenza
 - FVG 7 - Diramazione/Variante/Collegamento
 - FVG 8 - Diramazione/Variante/Collegamento
 - FVG 9 - Ciclovia della bassa pianura pordenonese
 - FVG 10 - Ciclovia del Noncello

I dati fanno riferimento alla Italian Open Data License (<https://www.dat.gov.it/content/italian-open-data-license-v2.0/>). Per le porzioni di dati ottenute da OpenStreetMap, fanno riferimento alla Open Data Commons Open Data Base License (<https://opendatacommons.org/licenses/odbl/>). © OpenStreetMap contributors.

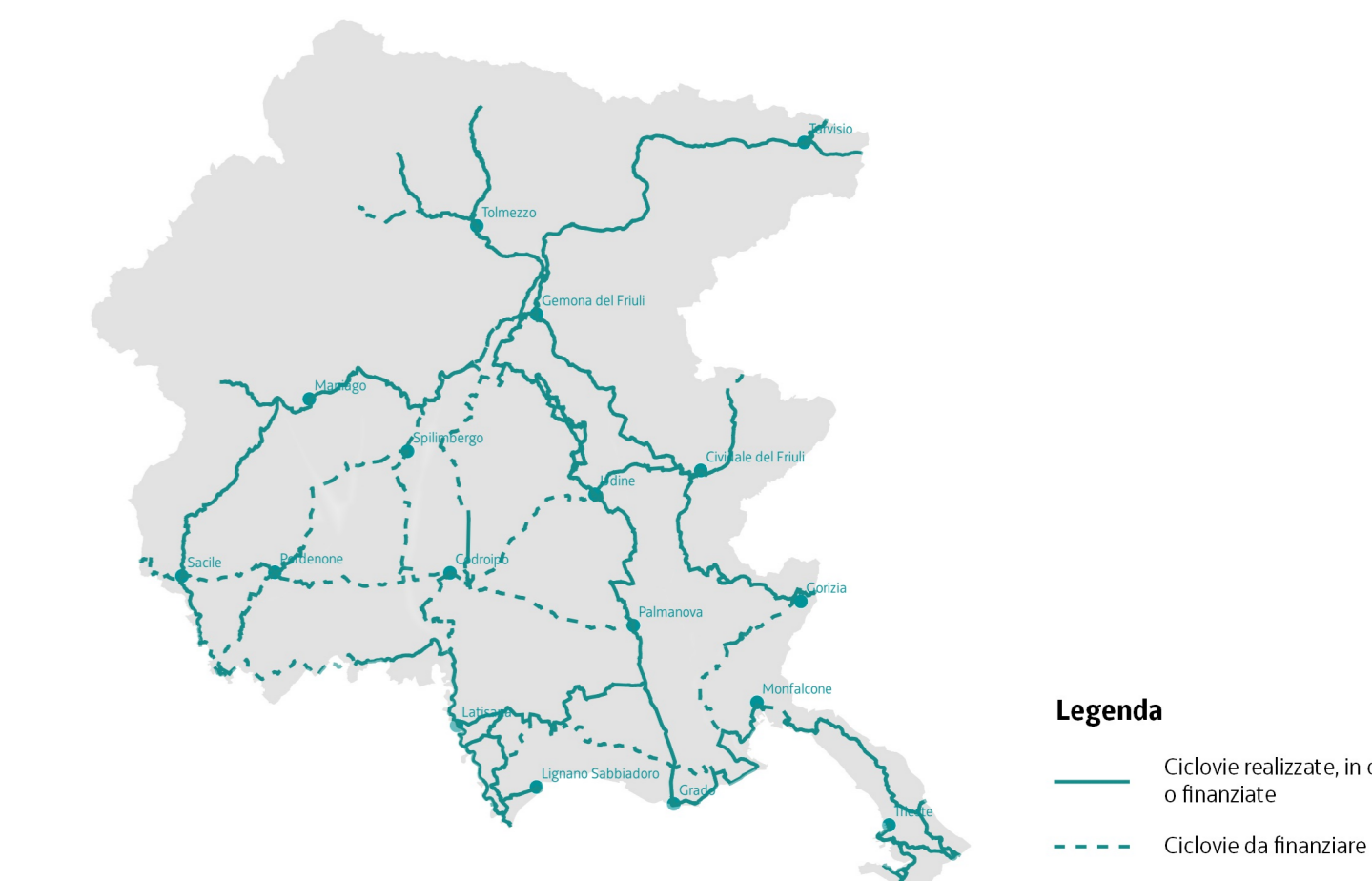
Schema Allegato B - DGR n. 2297/2006



Schema Allegato 1 - DGR n. 3266/2007



Schema Allegato 1 - DGR n. 2634/2015



Scala 1:150.000
0 1 2 3 4 5 6 7 8 9 10 km

<p>REGIONE AUTONOMA FRIULI VENEZIA GIULIA DIREZIONE CENTRALE INFRASTRUTTURE E TERRITORIO</p>	<p>Stradivarie Architetti Associati TPS pro s.r.l. TPS Associazione professionale</p>
--	---

Piano Regionale Mobilità Ciclistica

RECIR - Stato di fatto (febbraio 2019)
- quadro d'insieme